

## قرار رئيس مجلس الوزراء

رقم ٣١٢٠ لسنة ٢٠٢٣

### رئيس مجلس الوزراء

بعد الاطلاع على الدستور ؛

وعلى قانون نظام الإدارة المحلية الصادر بالقانون رقم ٤٣ لسنة ١٩٧٩  
ولائحته التنفيذية ؛

وعلى القانون رقم ١٠ لسنة ١٩٩٠ بشأن نزع ملكية العقارات للمنفعة العامة  
ولائحته التنفيذية ؛

وعلى قرار رئيس الجمهورية رقم ٢٧٩ لسنة ٢٠١٨ بالتفويض فى بعض  
الاختصاصات ؛

وبناءً على ما عرضه وزير التنمية المحلية ؛

**قرر :**

### ( المادة الأولى )

يعتبر من أعمال المنفعة العامة مشروع إنشاء طريق المنشية بطول (٣,٥) كم فى  
نطاق محافظة الجيزة .

### ( المادة الثانية )

يستولى بطريق التنفيذ المباشر على الأراضى والعقارات اللازمة لتنفيذ المشروع  
المشار إليه فى المادة السابقة ، والمبين موقعها وحدودها وأسماء ملاكها الظاهرين  
بالمذكرة الإيضاحية والرسوم التخطيطية الإجمالية وكشوف الملاك الظاهرين  
والإحداثيات المرفقة .

### ( المادة الثالثة )

ينشر هذا القرار فى الجريدة الرسمية .

صدر برئاسة مجلس الوزراء فى ٢٣ المحرم سنة ١٤٤٥ هـ

(الموافق ١٠ أغسطس سنة ٢٠٢٣ م) .

رئيس مجلس الوزراء

**دكتور/مصطفى كمال مديبولي**

## وزارة التنمية المحلية

### مذكرة إيضاحية

لمشروع قرار السيد الدكتور رئيس مجلس لوزراء

رقم ٣١٢٠ لسنة ٢٠٢٣

#### أتشرف بعرض الآتى :

ورد كتاب محافظة الجيزة رقم (٢٠٥) المؤرخ ٢٨/٥/٢٠٢٣ مرفقاً به مذكرة إيضاحية تتضمن طلب المحافظة اعتبار مشروع نزع ملكية الأراضى والعقارات اللازمة لمشروع إنشاء طريق المنشية بطول (٣,٥) كم بنطاق مركز كرداسة وحى الهرم لصالح محافظة الجيزة من أعمال المنفعة العامة والمملوكة للمواطنين الوارد أسماؤهم بكشف الملاك الظاهرين والاستيلاء عليها بطريق التنفيذ المباشر .

حيث الثابت من مذكرة محافظة الجيزة أنه تم تقدير مبلغ ٢٣٠,٠٠٠,٠٠٠ (فقط مائتان وثلاثون مليون جنيه لا غير) طبقاً لما ورد بالتقرير الاستشارى المعد بمعرفة الهيئة المصرية العامة للمساحة وذلك إعمالاً لأحكام المادة السادسة من القانون رقم ١٠ لسنة ١٩٩٠ وتعديلاته بشأن نزع ملكية العقارات للمنفعة العامة وذلك فور صدور قرار المنفعة العامة .

حيث الثابت أنه أرفق بالأوراق كشف يتضمن أسماء الملاك الظاهرين لقطعة الأرض المطلوب إضفاء صفة النفع العام عليها ، والاستيلاء عليها بطريق التنفيذ المباشر .

حيث الثابت أنه أرفق بالأوراق مخطط إجمالى للمشروع المطلوب إقامته . ولما كان مشروع إنشاء طريق المنشية بمحافظة الجيزة يعد من أعمال المنفعة العامة - الأمر الذى يتطلب تقرير صفة المنفعة العامة له والاستيلاء بطريق التنفيذ المباشر على الأراضى اللازمة لتنفيذه .

لذلك وإعمالاً لأحكام القانون رقم ٤٣ لسنة ١٩٧٩ بشأن نظام الإدارة المحلية والقوانين المعدلة له ولائحته التنفيذية والقانون رقم ١٠ لسنة ١٩٩٠ وتعديلاته بشأن نزع ملكية العقارات للمنفعة العامة ولائحته التنفيذية .

فقد أعد مشروع القرار المرفق .

برجاء - فى حالة الموافقة - التوجيه بإصداره .

وزير التنمية المحلية

لواء / هشام عبد الغنى آمنة



كافة السجلات الظاهريين المتناهيين المسجلين في مشروع طريق سميحة البكري في نطاق محافظة الجيزة

٢١٢ ٩٠١

الهيئة القومية للتسجيل المسجلة  
مديرية المساحة بالجيزة  
مكتب المسحريات

ملاحظات	الرقم	الاسم	الوصف	المساحة (م <sup>2</sup> )		رقم التفتحة	العوض	التابع	المركز
				م	د				
لا يوجد اثر	S292	ممتلكات ابو البكر العلي عزالدين	حوض ري	0	0.96	7.00			
لا يوجد اثر	S293	ممتلكات ابو البكر العلي عزالدين	حقلية مواتية	0	0.531	38.69			
	S294	ممتلكات ابو البكر العلي عزالدين	ارض زراعية	0	12.328	2,124.33	77-76-71-158		
	S295	ممتلكات ابو البكر العلي عزالدين	ارض زراعية	0	4.18.91	838.01	77-76		
	S296	ممتلكات ابو البكر العلي عزالدين	حقلية مواتية	0	0.407	29.64	70		
	S297	ممتلكات ابو البكر العلي عزالدين	ارض زراعية	0	1.44.99	634.38	128-70		
	S298	ممتلكات ابو البكر العلي عزالدين	ارض زراعية	0	1.9.39	243.47			
	S299	ممتلكات ابو البكر العلي عزالدين	حوض صرف	0	0.08	0.99			
	S300	ممتلكات ابو البكر العلي عزالدين	حقلية	0	0.59	48.04			
	S301	ممتلكات ابو البكر العلي عزالدين	ارض زراعية	0	11.8.01	1,983.75	16-11		
	S302	ممتلكات ابو البكر العلي عزالدين	ارض زراعية	0	7.0.00	1,225.24			
	S303	ممتلكات ابو البكر العلي عزالدين	ارض زراعية	0	5.3.05	897.43	19-15		
	S304	ممتلكات ابو البكر العلي عزالدين	ارض زراعية	0	5.12.38	985.44			
	S305	ممتلكات ابو البكر العلي عزالدين	ارض زراعية	0	19.8.7	1,896.17	240-20-19		
	S306	ممتلكات ابو البكر العلي عزالدين	حوض ري	0	0.84	6.11	316		
	S307	ممتلكات ابو البكر العلي عزالدين	ارض زراعية	0	2.2.04	364.95	20-19		
	S308	ممتلكات ابو البكر العلي عزالدين	ارض زراعية	0	7.20.90	1,377.58			
	S309	ممتلكات ابو البكر العلي عزالدين	حوض ري	0	0.79	5.79	20		
	S310	ممتلكات ابو البكر العلي عزالدين	ارض زراعية	0	7.15.87	1,337.32			
	S311	ممتلكات ابو البكر العلي عزالدين	ارض زراعية	0	1.15.33	286.81	240-20		
	S312	ممتلكات ابو البكر العلي عزالدين	ارض زراعية	0	8.1.3	1,109.47			
	S313	ممتلكات ابو البكر العلي عزالدين	ارض زراعية	0	2.14.87	458.49			
	S314	ممتلكات ابو البكر العلي عزالدين	حوض ري	0	0.45	3.30	240		

٢١٢  
٩٠١

مدير المسحريات

مدير المسحريات



٣١٢٠٣٢٣٠٣

كذلك الملاحق الظاهريين المتكاملين استناداً لم في مشروع طريق ممتدة البعدي في نطاق محافظة الجيزة

الهيئة العامة لتنظيم الاتصالات  
مديرية المساحة بالجيزة  
مكتب المسحوريات

ملاحظات	الكود	الاسم	الوصف	المساحة بالقطبان	المساحة (م <sup>2</sup> )	رقم القطعة	الوصف	التاريخ	المرکز
				م <sup>2</sup>	م <sup>2</sup>				
	S308	محمود علي حنين	ارض زراعية	0 4 21.60	857.60	240-20			ج
	S309	ابن محمود حناص	ارض زراعية	0 4 18.69	836.37				ج
	S310	محمد ربيع نصر	ارض زراعية	0 11 14.61	2,031.91				ج
			مزرعة مياه غير مستوية	0 0 0.52	3.76				ج
			مطبخ قديم	0 0 3.39	24.75				ج
	S311	احمد سمير عبدالهلب	جوفان رعي	0 0 0.63	4.58	12			ج
	S312	حنين احمد حناص	ارض زراعية	0 8 12.59	1,492.06				ج
	S313	وزيرة / احمد اسماعيل النوري	ارض زراعية	0 0 9.34	68.10	13-12			ج
	S314	احمد يوسف النوري	ارض زراعية	0 7 16.49	1,345.42				ج
	S315	نصيف بنار ي	ارض زراعية	0 4 3.96	728.98	13			ج
	S316	سيف مصطفى	ارض زراعية	0 4 22.65	865.24	14			ج
	S317	احمد مصطفى	ارض زراعية	0 5 2.82	895.71	157			ج
	S318	عبدالله محمود ابو ابراهيم حيدر	ارض زراعية	0 2 21.46	506.53				ج
	S319	وزيرة / سمير ابو ابراهيم حيدر	ارض زراعية	0 3 2.76	545.22	158			ج
	S320	عاطول عبد حيدر	ارض زراعية	0 6 17.01	1,174.21				ج
	S321	ابراهيم حناص حيدر ابو ابراهيم	ارض زراعية	0 2 22.02	510.61				ج
	S322	عاطول حناص حيدر ابو ابراهيم	ارض زراعية	0 0 20.02	148.98				ج
	S323	عاطول حناص يوسف النوري	ارض زراعية	0 1 17.12	299.82	154			ج
	S324	كروية حيدر	ارض زراعية	0 0 17.77	129.56				ج
	S325	حيدر عبد ابراهيم + سمير عبد ابراهيم	ارض زراعية	0 18 9.60	3,220.62	313-314-156			ج
	S326	+ رضوان عبد ابراهيم	ارض زراعية	0 7 6.33	1,271.35	313			ج
	S327	طلعت محمود ابو ابراهيم	ارض زراعية	0 10 19.23	1,890.52	315-313			ج
	S328	وزيرة / احمد تميم حيدر	ارض زراعية	0 5 22.59	1,038.38	273-271			ج
	S329	مروان سلامة حناص حناص + محمد سلامة حناص	ارض زراعية	0 4 6.50	747.50	273			ج
	S330	حنان حناص حناص	ارض زراعية	0 2 20.22	497.47	277-275			ج
	S331	لم اسلم	ارض زراعية	0 1 18.20	307.75	279			ج
	S333	محمود حناص حناص	ارض زراعية	0 1 1.52	11.05	44-43			ج
	S334	جمال حناص حناص	ارض زراعية	0 1 13.28	271.85	48-44			ج

مديرية المساحة بالجيزة  
مكتب المسحوريات

رئيس مكتب المسحوريات

رئيس مكتب المسحوريات

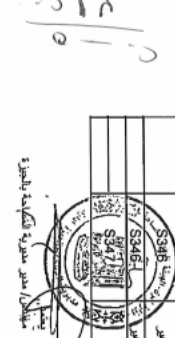
رئيس مكتب المسحوريات



مكتب الملاك الطاهرين المحافظين المسجلين في مشروع طريق متشعبة البكارين في نطاق محافظة الجيزة

الهيئة العمومية لخدمة المسجلة  
مديرية المساحة بالجيزة  
مكتب المسحريات

ملاحظات	العدد	الاسم	الوصف	المساحة بالقطبان		رقم القطعة	الموضوع	التاريخ	المركز
				م	د				
لوحة بئر الوكاوي	S335	كرم ابي جلال	حوض ري	0	0.09	316	ممن		الجيزة
	S336	كرم ابي جلال	ارض زراعية	0	11.62	283-281-316	الشرق والوسطى لسه		الجيزة
	S337	سد نويش - جليل - حسن نويش	ارض زراعية	0	23.46	287-316-285	2 قسم اول		الجيزة
	S339	رياح سمود القسا	ارض زراعية	0	20.26	316-287			الجيزة
	S340	محمود الزاهي محمد يوسف	ارض زراعية	0	4.71	316	الغور 16		اسماعيليه
	S341	يوسري جلال احمد	ارض زراعية	0	12.19	153-155			اسماعيليه
	S342	يوسري جلال احمد	ارض زراعية	0	12.22	284-11			الجيزة
	S343	يوسري جلال احمد	ارض زراعية	0	4.89	210-69			الجيزة
	S344	يوسري جلال احمد	ارض زراعية	0	0.93	6-75			الجيزة
	S345	يوسري جلال احمد	ارض زراعية	0	15.28	111-42			الجيزة
	S346	يوسري جلال احمد	ارض زراعية	0	3.33	199-32			الجيزة
	S347	يوسري جلال احمد	ارض زراعية	0	4.46	207-57			الجيزة
	S348	يوسري جلال احمد	ارض زراعية	0	13.40	97-72			الجيزة
	S349	يوسري جلال احمد	ارض زراعية	0	8.93	415-14			الجيزة
	S350	يوسري جلال احمد	ارض زراعية	0	9.20	242-12			الجيزة
	S351	يوسري جلال احمد	ارض زراعية	0	4.27	556-27			الجيزة
	S352	يوسري جلال احمد	ارض زراعية	0	3	534-49			الجيزة
	S353	يوسري جلال احمد	ارض زراعية	0	2.46	17-95			الجيزة
	S354	يوسري جلال احمد	ارض زراعية	0	11.68	435-21			الجيزة
	S355	يوسري جلال احمد	ارض زراعية	0	7.66	405-94			الجيزة
	S356	يوسري جلال احمد	ارض زراعية	0	15.53	453-25			الجيزة
	S357	يوسري جلال احمد	ارض زراعية	0	11.89	87-10			الجيزة
	S358	يوسري جلال احمد	ارض زراعية	0	14.32	454-45			الجيزة
	S359	يوسري جلال احمد	ارض زراعية	0	8.17	59-57			الجيزة
	S360	يوسري جلال احمد	ارض زراعية	0	0.84	181-16			الجيزة
	S361	يوسري جلال احمد	ارض زراعية	0	17.77	129-55			الجيزة



رئيس المجلس

رئيس مكتب المسحريات

رئيس القسم المسحريات



٢٠٢٣

٢٠٢٣

كشف الملاك الزراعي المملوك للمواطنين الفلسطينيين في مشروع طريق مذبحة البكار في تعلق محافظة الجيزة

الهيئة المصرية العامة للتمهنة  
مديرية التمهنة بالجيزة  
مكتب المشروع

ملاحظات	الرقم	الاسم	الوصف	المساحة بالقطبان		المساحة (م <sup>2</sup> )	رقم القطعة	المواضع	التأجيل	السكن
				ف	ب					
	S348	صحن احمد جلاله و شمس	جريقة غير مستوية البناء صحن مستطيل بطول ٤ متر و عرض صوبه زراعيه جريقة مستوية عرضيه صوبه زراعيه صوبه زراعيه صوبه زراعيه	0	0	1.31 2.94 1.06 1.82 0.49	9.53 21.43 532.85 13.30 3.60	241 243-241 241 241	صحن احمد جلاله و شمس	ج
	S349	احمد صبحه جلاله طالب	ارض خضراء حقله بغير حقله	0	0	21.08	153.65	صحن احمد جلاله و شمس	ج	
	S361	روايه / محمد صبحه مبراهيم	ارض خضراء حقله بغير حقله حقله حوض ارضيه حقله حقله حوض ارضيه حقله ارض زراعيه ارض زراعيه	0	0	15.29 17.95 2.74 11.61	111.50 130.88 195.00 259.69	صحن احمد جلاله و شمس صحن احمد جلاله و شمس	ج	
	S364	زينب صبحه محمد	ارض زراعيه	0	1	3.51	200.60	صحن احمد جلاله و شمس	ج	
	S365	زكيه صبحه ابراهيم ابو رايه	ارض زراعيه	0	4	5.34	739.04	صحن احمد جلاله و شمس	ج	
	S367	رضيحه جلاله و صبحه مبراهيم	ارض زراعيه	0	0	14.14	103.11	صحن احمد جلاله و شمس	ج	
	S368	روايه / رشاد صبحه ابراهيم احمد + نيله جريقة حوض مستطيل	ارض زراعيه ارض زراعيه	0	3	5.92 1.48	43.18 535.88	صحن احمد جلاله و شمس صحن احمد جلاله و شمس	ج	
	S369	عصر محمد مبراهيم	حوض صوب	0	0	0.06	0.43	صحن احمد جلاله و شمس	ج	
			حوض زراعي	0	0	0.82	6.00	صحن احمد جلاله و شمس	ج	
			ارض زراعيه	0	2	20.20	487.31	صحن احمد جلاله و شمس	ج	
			حوض زراعي	0	0	0.73	5.32	صحن احمد جلاله و شمس	ج	
	S360	محمد صحن الجولي + ابراهيم صحن الجولي	حقله مستطيل بالقطبان والحقله ارض زراعيه	0	0	5.22	38.04	صحن احمد جلاله و شمس	ج	
			ارض زراعيه	0	3	2.96	546.68	صحن احمد جلاله و شمس	ج	
			ارض زراعيه	0	1	5.75	216.99	صحن احمد جلاله و شمس	ج	
			ارض زراعيه	0	1	2.68	194.54	صحن احمد جلاله و شمس	ج	



مديرية التمهنة بالجيزة  
مكتب المشروع

٢٠٢٣

٢٠٢٣

الهيئة المصرية العامة للتمهنة  
مديرية التمهنة بالجيزة  
مكتب المشروع



تخفيف الملاكات الظاهريين المعادلات السنويين في مشروع طريق ممشية البكري في نطاق محافظة الجيزة

٣١٢٠٠٠

الرقم	الاسم	الوصف	المساحة بالقطبان		المساحة (م <sup>2</sup> )	رقم القطعة	الموضف	التأقية	المركز
			م	د					
S362	لم يستكمل	ارض زراعية	0	1	19.61	317.96	مسن 112	تضم الرابطة 1 و 11	الجيزة
S363	لم يستكمل	ارض زراعية	0	0	17.79	129.70	مسن 163	الشرق وارب خلية 1 و 2 قسم ثان	الجيزة
S364	لم يستكمل	ارض زراعية	0	6	23.96	1,220.49	مسن 112-61	تضم الرابطة 1 و 11 قسم ثان	الجيزة
S365	لم يستكمل	ارض زراعية	0	0	10.76	78.41	مسن 163	الشرق وارب خلية 1 و 2 قسم ثان	الجيزة
S366	لم يستكمل	ارض زراعية	0	1	19.56	317.60	مسن 110-106	مسن 106	الجيزة
S367	لم يستكمل	ارض زراعية	0	0	0.86	6.25	مسن 106	مسن 106	الجيزة
S368	لم يستكمل	ارض زراعية	0	3	20.64	675.56	مسن 108-106	مسن 108	الجيزة
S370	لم يستكمل	ارض زراعية	0	1	10.55	251.93	مسن 106	مسن 106	الجيزة
S371	لم يستكمل	ارض زراعية	0	1	3.16	198.04	مسن 106	مسن 106	الجيزة
S372	لم يستكمل	ارض زراعية	0	0	5.42	39.55	مسن 106	مسن 106	الجيزة
S373	لم يستكمل	ارض زراعية	0	0	1.65	12.05	مسن 98	مسن 98	الجيزة
S374	لم يستكمل	ارض زراعية	0	0	0.21	1.50	مسن 98	مسن 98	الجيزة
S375	لم يستكمل	ارض زراعية	0	0	0.75	5.49	مسن 98	مسن 98	الجيزة
S376	لم يستكمل	ارض زراعية	0	8	8.60	1,463.00	مسن 98-100-102	مسن 98	الجيزة
S377	لم يستكمل	ارض زراعية	0	5	10.17	949.32	مسن 272	مسن 272	الجيزة
S378	لم يستكمل	ارض زراعية	0	6	4.86	1,086.39	مسن 272-293	مسن 272	الجيزة
S379	لم يستكمل	ارض زراعية	0	6	5.83	1,092.71	مسن 288-270	مسن 288	الجيزة
S380	لم يستكمل	ارض زراعية	0	5	9.85	946.98	مسن 299-268	مسن 299	الجيزة
S381	لم يستكمل	ارض زراعية	0	0	3.89	28.36	مسن 299	مسن 299	الجيزة
S382	لم يستكمل	ارض زراعية	0	0	0.50	3.63	مسن 299	مسن 299	الجيزة
S383	لم يستكمل	ارض زراعية	0	117	16.37	3,094.93	مسن 299-298	مسن 299	الجيزة



رئيس مكتب المشروع /

رئيس مكتب المشروع /

٥٠١٨



٢١٢  
٢١٢

كثافة السمك الطاهرين المتكاثرين السليمين في مشروع طريق سقيمية الكاوي في نطاق محافظة الجيزة

الهيئة المصرية العامة للسمك  
مديرية السمك بالجيزة  
مكتب المشروعات

ملاحظات	الرقم	الاسم	الوصف	المساحة بالهكتار		المساحة (م <sup>2</sup> )	رقم القطة	الوصف	التاريخ	المركز
				ف	ب					
لا يوجد حوض ري في الوادي	S377	حقل حيازي الثاني + حقل حيازي الاولي + حقل حيازي الثاني	ارض زراعية	0	3	23.49	696.37	مسن	252-293	
			حقلية غير مستوية	0	0	5.64	41.10	مسن	293-250	
			حقلية	0	0	6.98	50.87	مسن	252	
	S378	سور بئر حوض بوش + حوض حيازيه حوض بوش + حوض حوض حيازيه حوض بوش	حوض ري	0	0	0.82	5.99	مسن	260	
			ارض زراعية	0	3	7.44	579.37	مسن	293-250-252	
			حوض ري حيازيه	0	0	0.29	2.14	مسن		
			حوض ري حيازيه مع كود	0	0	0.46	3.98	مسن	250	
	S379	مساح حيازيه + حوض حيازيه حيازيه حيازيه حيازيه حيازيه	حوض ري حيازيه مع كود حقلية	0	0	4.36	31.92	مسن	250-293	
			ارض زراعية	0	2	4.47	392.63	مسن	293	
			حوض ري حيازيه مع كود	0	0	0.49	3.61	مسن	250	
	S380	حوض حيازيه حيازيه حيازيه حيازيه	حوض ري حيازيه مع كود	0	1	1.79	188.07	مسن	250	كودية
			ارض زراعية	0	0	19.80	144.36	مسن		البيدة
	S381	حيازيه حيازيه حيازيه حيازيه	حوض ري حيازيه مع كود	0	0	0.43	3.14	مسن	250	
			حقلية	0	0	4.36	31.77	مسن	250-293	
	S382	حوض حيازيه حيازيه حيازيه حيازيه	ارض زراعية	0	2	23.43	520.85	مسن	250	
			حوض ري حيازيه	0	0	0.76	5.52	مسن	260	
	S383	حوض حيازيه حيازيه حيازيه حيازيه	حوض ري حيازيه	0	0	6.97	47.92	مسن	250-293	
			ارض زراعية	0	2	23.77	523.34	مسن	293	
	S384	حوض حيازيه حيازيه حيازيه حيازيه	حوض ري حيازيه	0	0	16.44	119.88	مسن	250	
			ارض حيازيه حيازيه حيازيه حيازيه	0	1	15.31	286.62	مسن	250-293	
	S387	حوض حيازيه حيازيه حيازيه حيازيه	حقلية غير مستوية	0	0	1.29	9.38	مسن	290	
			ارض زراعية	0	12	23.96	2,275.07	مسن	213-212-243	
	S388	حوض حيازيه حيازيه حيازيه حيازيه	ارض زراعية	0	2	6.50	397.48	مسن	307	
			حوض حيازيه حيازيه حيازيه حيازيه	0	0	0.13	0.93	مسن	146	
	S390	حوض حيازيه حيازيه حيازيه حيازيه	حوض حيازيه حيازيه حيازيه حيازيه	0	7	16.61	1,346.34	مسن	276	
			ارض زراعية حيازيه حيازيه حيازيه حيازيه	0	5	11.71	960.57	مسن	146	
			حوض حيازيه حيازيه حيازيه حيازيه	0	0	0.73	5.31	مسن	204	
			حوض حيازيه حيازيه حيازيه حيازيه	0	0	0.21	1.50	مسن		



مديرية السمك بالجيزة  
مكتب المشروعات

الهيئة المصرية العامة للسمك  
مديرية السمك بالجيزة  
مكتب المشروعات





كثافة المياه الطاهرين المتداولين السجلهم في مشروع طريق مبنوية البكارى في نطاق محافظة الجيزة

٢٠٢٣  
٣١٢٠  
٢٠٢٣

الهيئة المصرية العامة للمساحة  
مديرية المساحة بالجيزة  
مكتب المسحورحات

ملاحظات	الرقم	الاسم	الوصف	نوع	المساحة (م <sup>2</sup> )	رقم القطعة	الموضوع	التعليق	المركز
	S393	لم يستكمل	ارض زراعية	0	7	3,55	1,251.09	مسن-204-276	
	S396	مستطبي لساحل الكاروي + ملك محمد حسين حسن الترابي + ملك حسين حسن الترابي + توفيق حسين حسن الترابي + ورثة / عزت حسين حسن الترابي	ارض زراعية	0	4	22.15	851.63	مسن-41-206	
	S400	لم يستكمل	ارض قضاء	0	8	10.22	1,474.80	مسن-41-206	
	S402	لم يستكمل	ارض قضاء	0	0	6.76	49.28	مسن-41	
	S404	عائدهم حسين ابو الملاح	ارض قضاء	0	0	4.02	29.32	مسن-41	
	S405	محمود عبدالقادر ابو الملاح حسين	عقل الاراضي 1٢ دور مكرر + السليم	0	0	17.83	129.95	مسن-55	
	S405	محمود عبدالقادر ابو الملاح حسين	ارض قضاء غير مسورة	0	0	2.55	18.90	مسن-55	
	S406	لم يستكمل	ارض زراعية	0	2	9.99	420.71	مسن-55	
	S407	مستطبي بخاري عبدالوهاب	ارض زراعية	0	0	0.48	3.47	مسن-55	
	S408	صالح بن احمد رابح	ارض قضاء غير مسورة	0	1	10.35	250.47	مسن-41-206	
	S409	محمد عاطف علي الترابي	ارض زراعية	0	1	13.35	272.32	مسن-41-206	
	S410	اسلام نور سيد + عصام ابو سيد	ارض زراعية	0	1	13.30	272.03	مسن-41	
	S411	اسلام ابو سيد + عصام ابو سيد + سينا ابو الريح	ارض زراعية	0	0	20.19	147.17	مسن-41	البيروء
	S412	لم يستكمل	دورا مية	0	0	0.81	5.88	مسن-36	البيروء
	S412	لم يستكمل	ارض قضاء غير مسورة	0	0	11.32	82.50	مسن-41	
	S412	لم يستكمل	ارض قضاء محفلة ابوزيد	0	2	23.99	524.21	مسن-41	
	S413	عبدالرحمن محمد علي اللطيف	ارض قضاء محفلة ابوزيد	0	0	7.37	53.72	مسن-41	
	S413	عبدالرحمن محمد علي اللطيف	ارض قضاء محفلة ابوزيد	0	0	17.33	128.37	مسن-41	
	S413	عبدالرحمن محمد علي اللطيف	ارض قضاء محفلة ابوزيد	0	0	21.04	153.39	مسن-41	
	S413	عبدالرحمن محمد علي اللطيف	حظيرة محفلة ابوزيد	0	0	2.28	16.60	مسن-41	
	S413	عبدالرحمن محمد علي اللطيف	مبنى ارضي 1٢ دور مكرر	0	0	1.05	7.65	مسن-41	
	S414	لم يستكمل	عرة سفوية حلبة و عروق	0	0	2.84	20.73	مسن-202	
	S414	لم يستكمل	ارض قضاء محفلة ابوزيد	0	1	21.10	328.89	مسن-202	
	S414	كثافة ملاقى (عشر احد قراج + عبدالقادر محمد علي + عبدالقادر محمد علي + احمد اسماعيل + احمد اسماعيل واكروين)	عقل ارضي 11 دور مكرر + السليم	0	1	23.42	345.74	مسن-36	
	S414	محمود خليفة احمد	مبنى دير ارضي حقل حيطان	0	0	7.07	51.54	مسن-36	
	S414	محمود خليفة احمد	ارض قضاء محفلة ابوزيد	0	2	9.99	420.72	مسن-36	



رئيس مكتب المسحورحات  
العام ٢٠٢٣

رئيس مكتب المسحورحات  
العام ٢٠٢٣



مكتب الملاك الطائرين المتاعيل المسجلين في مشروع طريق ملتصقة الكرك في نطاق محافظة الجيزة

٢١٢  
٤٤٣٢

الهيئة العمومية العامة للمساحة  
عمودية المساحة بالجزيرة  
مكتب المسحريات

ملاحظات	العدد	الاسم	الوصف	المساحة بالقطاعات		المساحة (م <sup>2</sup> )	رقم القطعة	المعرض	التابعة	المركز
				م	د					
	S416	محمود خليلية احمد محمود خليلية احمد محمود خليلية احمد	مساحة للزيتون (مسقوف بالخرقون) ارض قضاء غير مسورة محلان تانج للخبز	0	1	14.81	283.00	36	مسن	٤
				0	0	21.61	157.56	55	مسن	
				0	0	1.77	12.92	36	مسن	
				0	0	0.66	4.81			
				0	0	3.38	24.66			
	S417	لم يستكمل لم يستكمل لم يستكمل	غرة قضاء بالقطيب والخرق ارض قضاء غير مسورة ارض قضاء مسجلة بعمور	0	0	11.81	86.09			
				0	1	23.27	344.70			
				0	0	0.70	5.11			
				0	0	3.57	40.60			
	S418	لم يستكمل لم يستكمل لم يستكمل	ارض قضاء غير مسورة غرة غير مسجلة ارض قضاء مسجلة بعمور	0	0	3.23	23.53			
				0	1	1.85	186.49			
				0	0	9.99	72.86			
	S419	مدين تانيليه جلاله واد	ارض مسقوف بالخرقون	0	0	18.64	135.91			
				0	0	7.67	55.94			
	S420	مدين تانيليه جلاله واد خضفة + جلال واد تانيليه جلاله واد خضفة	ارض قضاء مسقوف بالقطيب والخرق ارض قضاء غير مسورة ارض قضاء غير مسورة	0	7	2.50	1,243.44			
				0	0	22.48	163.97			56
				0	1	2.03	188.87			
				0	0	2.99	21.79			
	S421	مسلم تانيليه جلاله واد احمد	ارض قضاء مسجلة بعمور	0	1	9.65	245.39			
				0	0	19.12	139.42			
				0	0	10.31	75.17			57
	S422	لم يستكمل	ارض قضاء مسجلة بعمور	0	0	10.99	80.15			410
				0	0	4.36	31.77			289
	S423	مسجد وروية / مسود حسن خنبر مسجد حسن محمد خنبر مسجد حسن محمد خنبر	مسجد (الزيتون) + دور غير مسجل ارض قضاء مسقوف بالخرق ارض قضاء مسجلة بالخرق والخرق	0	2	2.59	368.97			
				0	0	6.31	46.01			291
				0	0	16.22	118.26			
				0	1	8.44	236.59			291-410

١١  
١١

مدير مكتب المساحة بالجزيرة  
محمود خليلية احمد

مدير مكتب المسحريات  
رائد مكي المسحريات

مدير مكتب المسحريات  
رائد مكي المسحريات



٣١٢٠  
٤٣٤٣

كذلك الملاك الظاهري المتنازل السليم في مشروع طريق منطوية البكراني في نطاق محافظة الجيزة

الهيئة المصرية العامة للتسوية  
مبنية المساحة بالجيزة  
مكتب المشروعات

ملاحظات	الرقم	الاسم	الوصف	المساحة بالقطبان م <sup>2</sup>	رقم القاطنة	العرض	التأجيل	المركز
	S427	فلاح سمور حين سمير كثير عوزة / سمور حين كثير	فلاح سمور بالصح والمطون	0 0 22.07	160.86	ضمن 10-291		
	S428	وردة / سمور حين سمير كثير	حوش	0 0 0.28	2.01	ضمن 2889		
	S429	صالح حين كثير	ارض قضاء غير سمورة	0 7 12.44	1,315.97	ضمن 291-288	15	
	S430	ممن حين انهم عظمي	ارض زراعية	0 1 3.18	198.19	ضمن 286	عز العرب امراء	
	S431	كثير حين انهم عظمي	حوش ري	0 0 0.56	4.09	ضمن 289		
	S432		ارض زراعية	0 1 12.95	289.47	ضمن 289		
	S433		ارض زراعية	0 1 17.20	300.45	ضمن 289		
	S434		ارض زراعية	0 0 9.95	72.52	ضمن 108	عز العرب امراء	
	S435		ارض زراعية	0 5 12.81	968.94	ضمن 210	عز العرب امراء	
			ارض زراعية	0 2 22.31	512.73	ضمن 468		
			حرة ميلة	0 0 0.31	2.28	ضمن 479		
			حرة ميلة	0 0 5.32	38.77	ضمن 479		
			ارض قضاء محافظة سمور	0 4 12.40	790.51	ضمن 210-479	عز العرب امراء	
			ارض قضاء محافظة سمور	0 6 12.54	1,142.36	ضمن 210		
			ارض قضاء محافظة سمور	0 0 3.94	28.75	ضمن 210		
			ارض قضاء محافظة سمور	0 1 10.13	248.86	ضمن 308-411		
			ارض قضاء محافظة سمور	0 0 1.30	9.49	ضمن 210		
			ارض قضاء غير سمورة	0 0 7.37	53.78	ضمن 411	عز العرب امراء	
			ارض قضاء غير سمورة	0 0 2.38	17.39	ضمن 411	عز العرب امراء	
			ارض قضاء محافظة سمور	0 0 5.38	39.24	ضمن 210	عز العرب امراء	
			ارض قضاء غير سمورة	0 0 5.47	39.91	ضمن 411		
	S436	رافد صالح ابو حنين + محمد ابو دياب	ارض قضاء غير سمورة	0 4 0.61	704.57	ضمن 308-411-311	عز العرب امراء	
	S437	الفاضل احمد تيرسي احمد	ارض قضاء غير سمورة	0 0 13.07	95.28	ضمن 311-313		
	S438	صالح حين سمير كثير	ارض زراعية	0 1 20.68	325.77	ضمن 313		
	S439	سمور عيالويود + محمد عيالويود	ارض زراعية	0 4 0.25	701.95	ضمن 311-313-308		
	S440	وردة / علي رمضان محمد حنين + وردة / سمير رمضان محمد حنين + علي رمضان محمد حنين	ارض زراعية	0 0 9.64	70.30	ضمن 210		
			ارض زراعية	0 8 1.31	1,409.85	ضمن 210-214	عز العرب امراء	

٣١٢٠  
٤٣٤٣

رئيس مكتب المشروعات /

مكتب المشروعات



٣١٤٠٣٣

كذلك الملاك القاهرين المتاعل السكالم في مشروع طريق متشبه البكار في نطاق محافظة الجيزة

الهيئة المصرية العامة للتسجيل  
مديرية التسجيل بالجيزة  
مكتب المشروع

ملاحظات	الرقم	الاسم	الوصف	المسقط بالقطر		المسقط (م <sup>2</sup> )	رقم القطعة	المواضع	التاحية	المركز
				م	م					
S441		عبد مسعود جلالهلم + جلالهلم مسعود جلالهلم	دورة مياه مدفونة خلف وعروق	0	0.62	4.51	2780	3	محافظة الجيزة	
			عروة مدفونة خلف وعروق	0	2.94	21.42	278-216			
			ارض قضاء محاذية بالقبو والاصد النجيلية	0	9.65	245.36				
			مستكة كذا في الارض ارض ارض محاذية بالقبو	0	2.807	408.90	278-214			
			ارض قضاء غير مسورة	0	10.99	80.15				
			مطبخ دور ارضي اقله خلف حرم مطبخ	0	9.56	69.70	278			
			مطبخ دور ارضي اقله خلف حرم مطبخ	0	12.03	87.72				
			مبنى دور ارضي مطبخ حرم مطبخ	0	15.08	108.92				
			مصنع	0	0.77	5.63	216			
			مخزن مسكون بالسيارات	0	20.18	147.12	278-216			
S442		صلاح احمد مسعود ابو مدين	ارض قضاء محاذية بعبور	0	19.46	141.83		3	محافظة الجيزة	
			مخزن مسكون بالسيارات	0	7.77	56.62	216			
			طرقه مدفونة بالسيارات	0	15.04	284.71	278-216			
			ارض قضاء غير مسورة	0	15.77	289.98	216-218-278			
S443		فرزاق مهن احمد الساسي	ارض قضاء غير مسورة	0	1.55	186.32	218-220	3	محافظة الجيزة	
			عقل مشقة	0	2.23	16.29	220			
S444		عبد مسعود جلالهلم + جلالهلم مسعود جلالهلم	ارض قضاء غير مسورة	0	6.40	1,086.86	323-330-408	3	محافظة الجيزة	
			ارض قضاء غير مسورة	0	2.96	21.61	330			
S446		املاك نوية	ارض قضاء غير مسورة	0	2.96	21.61	330	3	محافظة الجيزة	
			ارض قضاء غير مسورة	0	0.43	3.13	408			
S447		املاك نوية	دورة مياه مدفونة خلف وعروق	0	1.38	10.04		3	محافظة الجيزة	
			ارض قضاء غير مسورة	0	1.1740	301.85				
S448		عزور مسعود جوهان شحاتة	ارض قضاء غير مسورة	0	2.76	355.63	337	3	محافظة الجيزة	
			ارض قضاء غير مسورة	0	0.48	3.52	228-27			
S448A		جمال محمد محمد مدين	مطبخ	0	4.46	32.54		3	محافظة الجيزة	
			مطبخ	0	2.93	21.38	277			
S449		وراية / مسعود محمد يوسف	مطبخ	0	0.48	3.52		3	محافظة الجيزة	
			ارض قضاء غير مسورة	0	2.39	542.55	228-27			
S450A		محمد محمد يوسف	ارض قضاء غير مسورة	0	2.70	544.75		3	محافظة الجيزة	
			ارض قضاء غير مسورة	0	3.76	27.40	277			



رئيس مكتب المشروع

مديرية التسجيل بالجيزة

٢٠٢٣  
١٠  
١٣



٣١٤٣  
٣١٤٣

الهيئة المصرية العامة للتسجيل  
مديرية المساحة بالجيزة  
مكتب المشروعات

كشف الملاك الطاقين المتاحين المسجلين في مشروع طريق متشعبة البكار في نطاق محافظة الجيزة

ملاحظات	الرقم	الاسم	الوصف	المسقط بالقطر		المسقط (م <sup>2</sup> )	رقم القطعة	الحوض	التاحية	المركز
				م	ط					
	S451	محمد محمد يوسف جادليل	ارض قضاء محافظة الجيزة واحدة جديبة والأرض تابعة مباحي على دور أرضي مسكون بقطاع	0	2	18.91	487.95	230-277	مسن	
	S452	مستطفي ايليا	ارض قضاء محافظة الجيزة مبنى دور أرضي بقطاع مخصص لقطاع ارض قضاء محافظة الجيزة والقطاع ارض قضاء محافظة الجيزة	0	0	1.00	7.31	2300	مسن	
	S453	لم يستقل	ارض قضاء محافظة الجيزة ارض قضاء محافظة الجيزة	0	0	17.28	125.94	277	مسن	
	S454	مستطفي علوية	ارض قضاء محافظة الجيزة ارض قضاء محافظة الجيزة	0	0	5.50	40.13	230-277-232	مسن	القرية ليرة 3
	S455	ناصر الناصي	ارض قضاء محافظة الجيزة ارض قضاء محافظة الجيزة	0	2	18.32	483.60	232-284-277	مسن	
	S456	جمال ميهدي علي	ارض قضاء محافظة الجيزة ارض قضاء محافظة الجيزة	0	3	11.81	611.17	232-284-277	مسن	
	S457	لم يستقل	ارض قضاء محافظة الجيزة ارض قضاء محافظة الجيزة	0	0	21.12	153.93	277	مسن	
	S458	لم يستقل	ارض قضاء محافظة الجيزة ارض قضاء محافظة الجيزة	0	0	1.83	13.31	284	مسن	
	S459	محمد ابو كرع	ارض قضاء محافظة الجيزة ارض قضاء محافظة الجيزة	0	0	3.55	25.84	284-277	مسن	
	S460	سيد ابو كرع	ارض قضاء محافظة الجيزة ارض قضاء محافظة الجيزة	0	0	22.30	162.56	244	مسن	
	S461	نبيل ابو كرع	ارض قضاء محافظة الجيزة ارض قضاء محافظة الجيزة	0	0	1.89	13.74	277-263-175	مسن	القرية ليرة 3
	S462	سيد محمد ابو كرع	ارض قضاء محافظة الجيزة ارض قضاء محافظة الجيزة	0	0	23.37	170.40	244	مسن	
	S463	علي زهران	ارض قضاء محافظة الجيزة ارض قضاء محافظة الجيزة	0	0	12.73	92.81	244	مسن	
	S470	محمد ابو كرع	ارض قضاء محافظة الجيزة ارض قضاء محافظة الجيزة	0	2	22.13	511.39	277-175	مسن	القرية ليرة 3
	S471	سيد ابو كرع	ارض قضاء محافظة الجيزة ارض قضاء محافظة الجيزة	0	0	9.16	66.78	277-175	مسن	
	S481	نبيل ابو كرع	ارض قضاء محافظة الجيزة ارض قضاء محافظة الجيزة	0	1	14.70	280.96	244	مسن	
	S482	سيد محمد ابو كرع	ارض قضاء محافظة الجيزة ارض قضاء محافظة الجيزة	0	0	10.32	75.21	16	مسن	القرية ليرة 3
	S483	علي زهران	ارض قضاء محافظة الجيزة ارض قضاء محافظة الجيزة	0	0	2.63	19.17	16	مسن	القرية ليرة 3
	S484	محمد ابو كرع	ارض قضاء محافظة الجيزة ارض قضاء محافظة الجيزة	0	0	14.91	108.68	277-263-175	مسن	
	S485	محمد ابو كرع	ارض قضاء محافظة الجيزة ارض قضاء محافظة الجيزة	0	1	13.34	272.26	244	مسن	
	S486	سيد ابو كرع	ارض قضاء محافظة الجيزة ارض قضاء محافظة الجيزة	0	0	5.76	41.97	244	مسن	
	S487	نبيل ابو كرع	ارض قضاء محافظة الجيزة ارض قضاء محافظة الجيزة	0	0	3.51	25.57	244	مسن	
	S488	نبيل ابو كرع	ارض قضاء محافظة الجيزة ارض قضاء محافظة الجيزة	0	0	0.95	6.95	16	مسن	القرية ليرة 3
	S489	سيد محمد ابو كرع	ارض قضاء محافظة الجيزة ارض قضاء محافظة الجيزة	0	0	4.80	35.71	16	مسن	القرية ليرة 3
	S490	سيد محمد ابو كرع	ارض قضاء محافظة الجيزة ارض قضاء محافظة الجيزة	0	0	2.24	16.39	16	مسن	القرية ليرة 3
	S491	سيد محمد ابو كرع	ارض قضاء محافظة الجيزة ارض قضاء محافظة الجيزة	0	0	4.21	30.71	16	مسن	القرية ليرة 3
	S492	سيد محمد ابو كرع	ارض قضاء محافظة الجيزة ارض قضاء محافظة الجيزة	0	0	2.93	21.35	16	مسن	القرية ليرة 3
	S493	سيد محمد ابو كرع	ارض قضاء محافظة الجيزة ارض قضاء محافظة الجيزة	0	0	8.11	59.15	16	مسن	القرية ليرة 3
	S494	سيد محمد ابو كرع	ارض قضاء محافظة الجيزة ارض قضاء محافظة الجيزة	0	0	0.59	4.32	16	مسن	القرية ليرة 3
	S495	سيد محمد ابو كرع	ارض قضاء محافظة الجيزة ارض قضاء محافظة الجيزة	0	2	0.45	353.32	277	مسن	
	S496	سيد محمد ابو كرع	ارض قضاء محافظة الجيزة ارض قضاء محافظة الجيزة	0	0	0.11	0.78	277	مسن	

٣١٤٣  
٣١٤٣

علي زهران

محمد ابو كرع

محمد ابو كرع



كثافة الملاك الزراعيين المتاحين المسجلين في مشروع طريق ميثية البكرى في نطاق محافظة الجيزة

الهيئة العامة للغذاء والدواء  
محافظة الجيزة  
مكتب الشؤون

٣١٤ ٥٢٦

ملاحظات	الرقم	الاسم	الوصف	المسقط بالهكتار	مساحة	المسقط (م <sup>2</sup> )	رقم القطعة	العضف	التعليق	المركز
	S477	لم يمتلك	عقار مكون من ارضي 12 دور مكرر	0	0.25	1.85	مسن 83	الجزيرة نمرة 3		
	S485	لم يمتلك	ارض قضاء محافظة بوير	0	5.75	41.94	مسن 298	جزالجزيرة نمرة 15		
	S486	لم يمتلك	ارض قضاء محافظة بوير	0	19.68	143.45				
	S487	رخصة عائلتي الو رفاة	ارض زراعية	0	10.79	78.66				
		لم يمتلك	مبنى مكون من دور ارضي + دور غير مكتمل	0	5.15	37.57	مسن 294	الجزيرة نمرة 3		الجزيرة
	S488	لم يمتلك	مبنى دور ارضي فقط مطبق كرسبي	0	6.47	47.15	مسن 410			
		لم يمتلك	مزرعة مسجلة	0	5.06	36.69	مسن 199			
		لم يمتلك	ارض قضاء محافظة بوير	2	3.04	372.22	مسن 199-276			
	T1	لم يمتلك	ارض قضاء محافظة بوير	0	17.57	128.08	مسن 293-245			
	T2	لم يمتلك	ارض قضاء محافظة بوير	0	2.69	19.63				
	T3	مسن بهولان	ارض زراعية	0	17.28	125.94				
	T4	مسن الاثني	ارض زراعية	0	7.27	53.00	مسن 293			الجزيرة
	T5	مسن بهولان خلف بهولان	ارض زراعية	0	7.61	55.50				
	T6	محمد محمود بوقوش	ارض زراعية	0	7.11	51.84				
	T7	مسن بهولان ظف	ارض زراعية	0	0.87	6.34				
	T8	لم يمتلك	ارض زراعية	0	4.90	35.70	مسن 304			
	T9	لم يمتلك	ارض زراعية	0	9.91	72.22	مسن 309-307-304			
		لم يمتلك	ارض زراعية	0	0.70	5.09				
		لم يمتلك	ارض زراعية	0	0.10	0.76	مسن 308			
		لم يمتلك	ارض زراعية	0	0.07	0.49				

محافظة الجيزة  
مكتب الشؤون  
١٥/٨  
٣١/٥

محافظة الجيزة  
مكتب الشؤون

محافظة الجيزة  
مكتب الشؤون

محافظة الجيزة  
مكتب الشؤون



تحديث الملكيات الطاهرين المتنازل المسجلين في مشروع طريق متشعبة البكارين في نطاق محافظة الجيزة

الهيئة المصرية العامة المسجلة  
مديرية المساحة بالجيزة  
مكتب المسحور عات

ملاحظات	الرقم	الاسم	الوصف	المساحة بالقطبان		رقم القطعة	العرض	التاحية	المركز
				متر	متر				
	T13	رشدقا زازقا	ارض زراعية	0	0.38	300B	الشرق والوسطى لمره 2 قسم اول	محافظة الجيزة	الجيزة
	T14	مساكنه شحات حسن	ارض زراعية	0	0.77	300B	الشرق والوسطى لمره	محافظة الجيزة	الجيزة
	T15	حسين الشرب	ارض زراعية	0	3.76	191-188B	الشرق والوسطى لمره	محافظة الجيزة	الجيزة
	T16	ارشدقا	ارض زراعية	0	2.80	191B	الشرق والوسطى لمره	محافظة الجيزة	الجيزة
	T17	لم يمسك	ارض زراعية	0	0.16	120	الشرق والوسطى لمره	محافظة الجيزة	الجيزة
	T18	لم يمسك	ارض زراعية	0	0.91	185B	الشرق والوسطى لمره	محافظة الجيزة	الجيزة
		الملاك ورايه	ارض زراعية غير مسجوره	0	7.82	932.15	الشرق والوسطى لمره	محافظة الجيزة	الجيزة
			ارض زراعية غير مسجوره	0	8.87	939.87	الشرق والوسطى لمره	محافظة الجيزة	الجيزة
			ارض زراعية غير مسجوره	0	5.15	835.69	الشرق والوسطى لمره	محافظة الجيزة	الجيزة
			ارض زراعية غير مسجوره	0	6.15	44.80	الشرق والوسطى لمره	محافظة الجيزة	الجيزة
			ارض زراعية غير مسجوره	0	4.18	30.46	الشرق والوسطى لمره	محافظة الجيزة	الجيزة
			ارض زراعية غير مسجوره	1	18.13	7.446.66	الشرق والوسطى لمره	محافظة الجيزة	الجيزة
			ارض زراعية غير مسجوره	1	11.22	6.292.93	الشرق والوسطى لمره	محافظة الجيزة	الجيزة
			ارض زراعية غير مسجوره	0	19.93	3.393.47	الشرق والوسطى لمره	محافظة الجيزة	الجيزة
			ارض زراعية غير مسجوره	0	3.71	577.34	الشرق والوسطى لمره	محافظة الجيزة	الجيزة
			ارض زراعية غير مسجوره	2	19.44	11.759.57	الشرق والوسطى لمره	محافظة الجيزة	الجيزة
			ارض زراعية غير مسجوره	0	17.32	2.989.30	الشرق والوسطى لمره	محافظة الجيزة	الجيزة
			ارض زراعية غير مسجوره	1	1.20	4.527.58	الشرق والوسطى لمره	محافظة الجيزة	الجيزة
			ارض زراعية غير مسجوره	1	0.88	4.207.25	الشرق والوسطى لمره	محافظة الجيزة	الجيزة
			ارض زراعية غير مسجوره	1	16.71	7.053.83	الشرق والوسطى لمره	محافظة الجيزة	الجيزة
			ارض زراعية غير مسجوره	0	14.93	2.486.46	الشرق والوسطى لمره	محافظة الجيزة	الجيزة
			ارض زراعية غير مسجوره	1	5.23	5.249.47	الشرق والوسطى لمره	محافظة الجيزة	الجيزة
			ارض زراعية غير مسجوره	2	3.63	8.938.65	الشرق والوسطى لمره	محافظة الجيزة	الجيزة
			ارض زراعية غير مسجوره	0	2.86	20.82	الشرق والوسطى لمره	محافظة الجيزة	الجيزة



رئيس مجلس المسحور عات

مديرية المساحة بالجيزة

مكتب المسحور عات

الجريدة الرسمية - العدد ٣٢ تابع (أ) في ١٠ أغسطس سنة ٢٠٢٣ ١٧



كثف المرحلة الثانية من المشاريع الاستثمارية الممولة من طريق مبنية البازار في نطاق محافظة البصرة

٣١٤ (٤٤٢)

الهيئة العامة للمباني السكنية  
مديرية الإسكان بالبحر  
مكتب المشروعات

ملاحظات	القرى	الاسم	الوصف	المساحة بالقطن	المساحة (م <sup>2</sup> )	رقم القامة	الموضوع	التأهية	المركز
				ط	م				
	طريق		طريق	0	4.28	31.22	ممن 144	الحديقة 17	طبية
	طريق		طريق	0	3.85	28.09	ممن 202	البرق 16	
	طريق		طريق	0	4.50	32.78		البرق 2	
	طريق		طريق	0	14.75	1,332.74		البرق 2	
	طريق		طريق	0	19.41	666.58	ممن 316	تعمير والارزاق 1	
	طريق		طريق	0	0.41	1,053.17		تعمير والارزاق 1	البرق
	طريق		طريق ترابي	0	8.97	240.40	ممن 11-12	البرق 2	
	ساحة		ساحة	0	15.10	110.07	ممن 112-61	تعمير قس اول	
				0	15.03	109.60	ممن 272	تعمير والارزاق 1	
				0	10.02	73.06	ممن 202	تعمير قس اول	
	مصرف الرملة		مصرف الرملة	0	8.52	62.12	ممن 316	البرق 2	البرق
				2	22.17.90	12,382.90	ممن 316	تعمير قس اول	
				1	20.22.56	7,865.98	ممن 293	البرق 3	البرق
				0	23.19.33	4,166.75	ممن 276	تعمير قس اول	
	مصرف المصور (منطقة الكركي)		مصرف المصور (منطقة الكركي)	0	3.29	1,948.37	ممن 316	البرق 2	البرق
				0	10.22.49	1,914.27	ممن 316	تعمير والارزاق 1	البرق



رئيس مكتب المشروعات /

المدير بالبحر /

المدير بالبحر /

٢

٢





الهيئة المصرية العامة للمساحة  
مديرية المساحة بالجيزة  
مكتب المشروعات

كشف إحداثيات مشروع طريق منشية البكرى الجديد في نطاق محافظة الجيزة

NU.	X	Y
1	628662.8411	812658.6149
2	628675.8523	812610.4309
3	628698.5405	812565.9761
4	628729.926	812527.1697
5	628768.6538	812495.6873
6	628813.0517	812472.888
7	628861.203	812459.7562
8	628910.729	812452.893
9	628959.9417	812444.2971
10	629006.5717	812426.5045
11	629048.5016	812399.4339
12	629083.9122	812364.2623
13	629115.6815	812325.6525
14	629147.4508	812287.0428
15	629178.7254	812248.0425
16	629205.0424	812205.5811
17	629224.9437	812159.7577
18	629242.1727	812112.8199
19	629259.4016	812065.882
20	629277.1612	812019.148
21	629298.4693	811973.9334
22	629323.6616	811930.7623
23	629352.5438	811889.9675
24	629384.8932	811851.8636
25	629420.4605	811816.7444
26	629458.9714	811784.8806
27	629500.129	811756.5179
28	629543.616	811731.8749
29	629589.0971	811711.1417
30	629635.6733	811692.9582
31	629682.3477	811675.0308
32	629729.7321	811659.0875
33	629777.8599	811645.5529
34	629826.6087	811634.4616
35	629875.7135	811625.0432
36	629924.8277	811615.6733
37	629973.9419	811606.3034
38	630023.0561	811596.9335
39	630072.1703	811587.5636
40	630121.2845	811578.1937
41	630170.3988	811568.8238
42	630219.4337	811559.0586
43	630268.0009	811547.1908
44	630316.397	811534.6282
45	630365.157	811524.478
46	630378.8683	811494.8281

٣١٢٠



مهندس / مدير مديرية المساحة بالجيزة



رئيس مكتب المشروعات /

١٧-٤  
٧١٢٠



الهيئة المصرية العامة للمساحة  
مديرية المساحة بالجيزة  
مكتب المشروعات

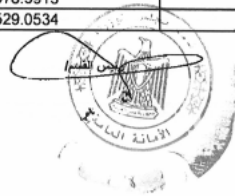
كشف احداثيات مشروع طريق منشوية البكارى الجديد فى نطاق محافظة الجيزة

NU.	X	Y
47	630329.6921	811485.7891
48	630280.5159	811476.7501
49	630243.6487	811485.5641
50	630217.5553	811514.0931
51	630168.9155	811525.6529
52	630119.837	811535.2034
53	630070.7228	811544.5732
54	630021.6086	811553.9431
55	629972.4944	811563.313
56	629923.3801	811572.6829
57	629874.2659	811582.0528
58	629825.1527	811591.4278
59	629776.3177	811602.1356
60	629728.0574	811615.1914
61	629680.4846	811630.5647
62	629633.6744	811648.1283
63	629587.0819	811666.2705
64	629540.4895	811684.4128
65	629493.897	811702.555
66	629447.3045	811720.6972
67	629400.712	811738.8394
68	629354.1195	811756.9816
69	629286.7996	811788.5429
70	629285.9601	811838.1672
71	629274.0564	811886.6377
72	629256.8337	811933.5778
73	629239.6047	811980.5157
74	629222.3757	812027.4535
75	629205.1468	812074.3914
76	629187.9178	812121.3292
77	629169.9772	812167.9863
78	629145.6516	812211.6013
79	629114.9312	812251.0198
80	629083.1619	812289.6296
81	629051.3925	812328.2393
82	629016.317	812363.6981
83	628973.3798	812389.0403
84	628925.356	812402.4397
85	628875.8185	812409.2249
86	628826.2807	812416.0072
87	628776.7428	812422.7894
88	628727.2049	812429.5717
89	628677.6671	812436.354
90	628628.1292	812443.1363
91	628578.5913	812449.9185
92	628529.0534	812456.7008

٢  
٣  
٤



مهندس / مدير مديرية المساحة بالجيزة



رئيس مكتب المشروعات

١٨  
٧٢٠

٢٠ الجريدة الرسمية - العدد ٣٢ تابع (أ) في ١٠ أغسطس سنة ٢٠٢٣



الهيئة المصرية العامة للمساحة  
مديرية المساحة بالجيزة  
مكتب المشروعات

كشف احداثيات مشروع طريق منشية البكارى الجديد فى نطاق محافظة الجيزة

NU.	X	Y
93	628479.5156	812463.4831
94	628429.9777	812470.2654
95	628380.4398	812477.0477
96	628330.902	812483.8299
97	628281.3641	812490.6122
98	628231.8501	812497.5587
99	628182.9804	812508.0332
100	628135.3415	812523.1641
101	628088.1573	812539.7066
102	628040.9732	812556.2492
103	627993.789	812572.7917
104	627946.6049	812589.3342
105	627899.4207	812605.8768
106	627852.2366	812622.4193
107	627805.0524	812638.9619
108	627757.8683	812655.5044
109	627710.6841	812672.047
110	627663.5	812688.5895
111	627616.3158	812705.1321
112	627569.1317	812721.6746
113	627521.9475	812738.2172
114	627473.6639	812750.5785
115	627424.0161	812747.1101
116	627384.545	812725.8388
117	627369.2788	812768.1181
118	627406.5522	812793.1149
119	627456.0494	812799.2582
120	627505.612	812793.7537
121	627553.0941	812778.1618
122	627600.2783	812761.6193
123	627647.4624	812745.0768
124	627694.6466	812728.5342
125	627741.8307	812711.9917
126	627789.0149	812695.4491
127	627836.199	812678.9066
128	627883.3832	812662.364
129	627930.5673	812645.8215
130	627977.7515	812629.2789
131	628024.9356	812612.7364
132	628072.1198	812596.1938
133	628119.3039	812579.6513
134	628166.4967	812563.1336
135	628214.6366	812549.7148
136	628263.93	812541.4469
137	628313.4678	812534.6646
138	628363.0057	812527.8824

٣١٢



مهندس مدير مديرية المساحة بالجيزة



رئيس مكتب المشروعات

١٩  
٣١٢



الهيئة المصرية العامة للمساحة  
مديرية المساحة بالجيزة  
مكتب المشروعات

كشف احداثيات مشروع طريق منشية البكارى الجديد فى نطاق محافظة الجيزة

NU.	X	Y
139	628412.585	812521.4593
140	628462.3095	812524.8119
141	628509.1781	812541.7557
142	628549.5512	812570.975
143	628580.2936	812610.2008
144	628599.018	812656.3869
145	628604.8817	812705.9339
146	627360.2733	812807.1524
147	627389.6904	812814.3856
148	627379.3115	812724.6314
149	627418.1922	812745.5827
150	627410.1705	812731.7508
151	628605.1331	812711.1141
152	628660.0685	812708.4476
153	629279.983	811775.9747
154	629304.599	811753.2821
155	630241.0643	811499.6244
156	630241.5526	811507.4135
157	630246.4207	811470.4831
158	630386.4218	811496.705
159	630375.7594	811526.2606
160	630349.6536	811525.9954

٣١٤

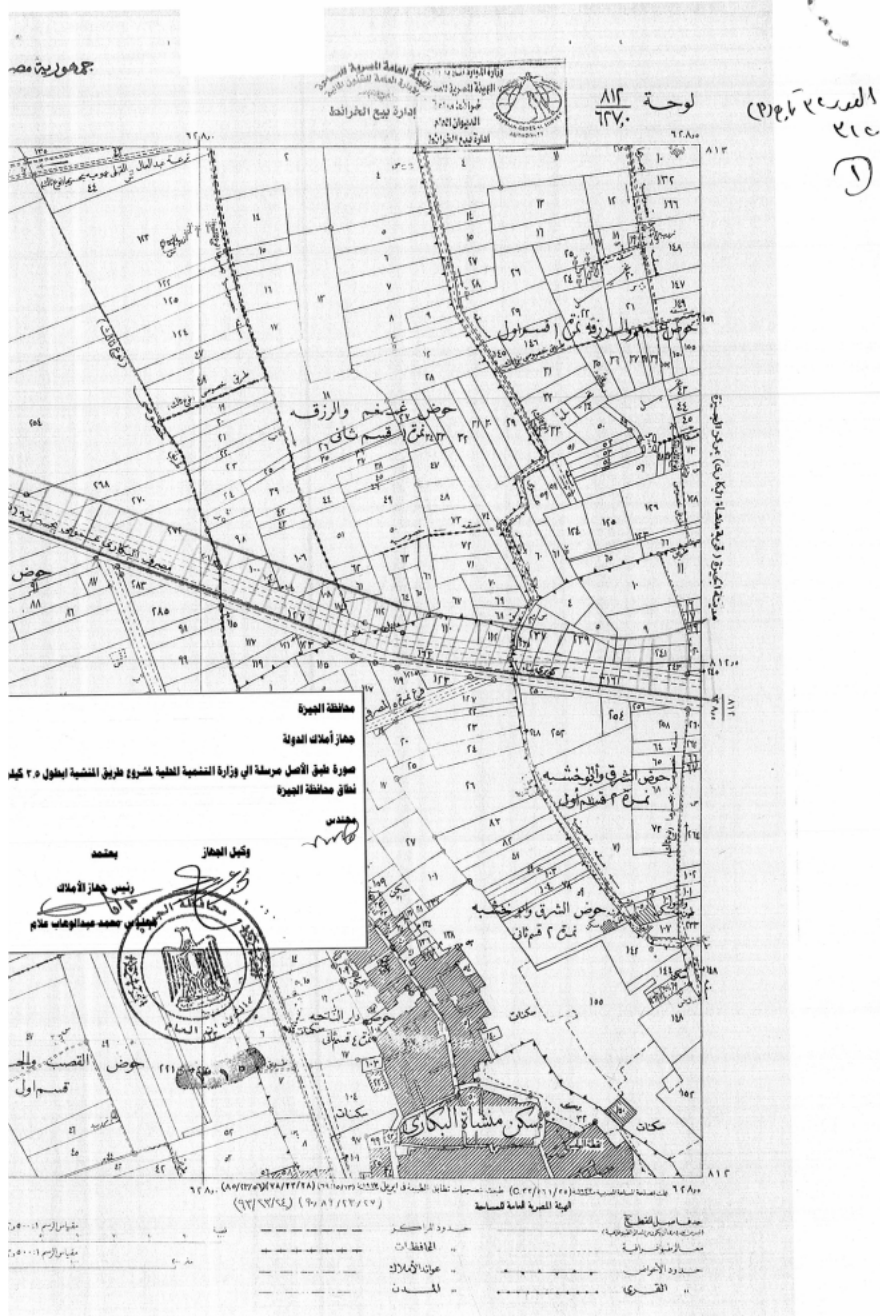


مهندس/ مدير مديرية المساحة بالجيزة  
مكتب

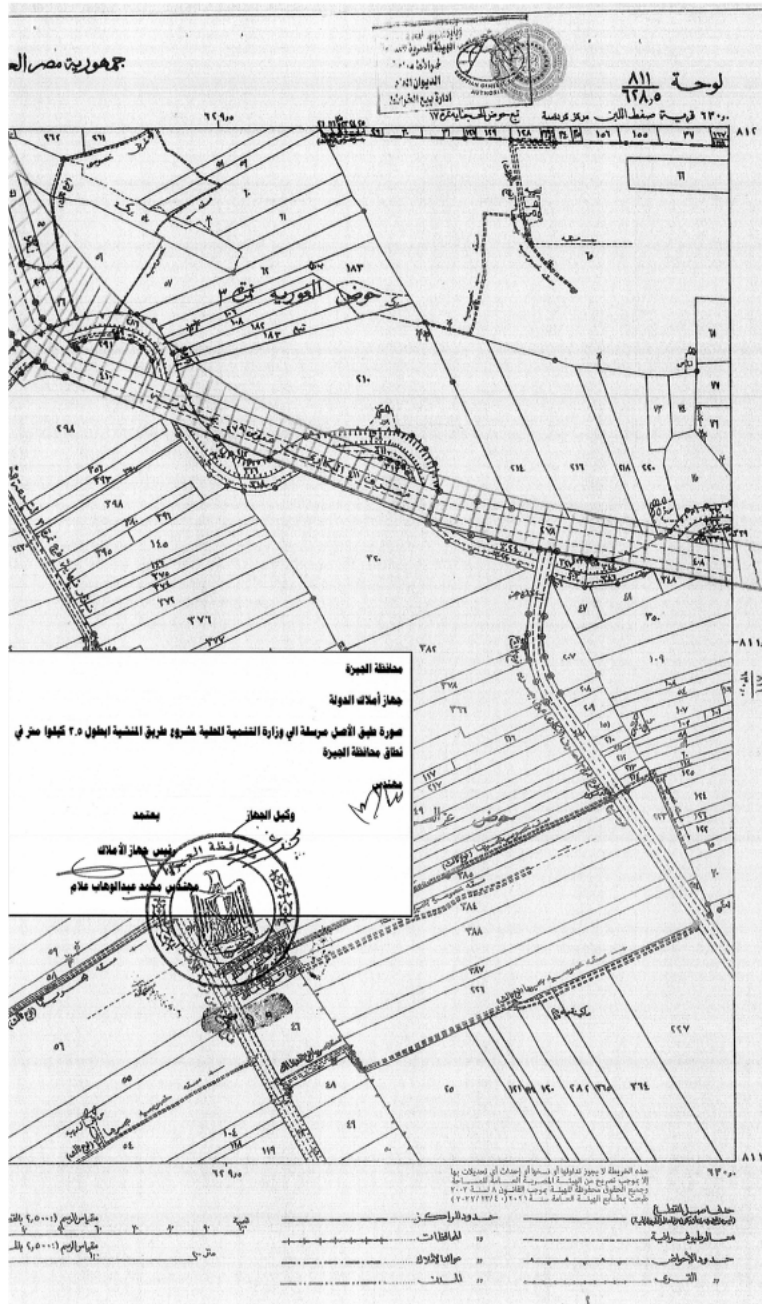
رئيس القسم

رئيس مكتب المشروعات

٣١٤







١١٤٠  
(٢)







٢١٢٠  
٦

