

## قرار رئيس مجلس الوزراء

رقم ١٣٦٤ لسنة ٢٠٢٣

### رئيس مجلس الوزراء

بعد الاطلاع على الدستور ؛

وعلى قانون نظام الإدارة المحلية الصادر بالقانون رقم ٤٣ لسنة ١٩٧٩

ولائحته التنفيذية ؛

وعلى القانون رقم ١٠ لسنة ١٩٩٠ بشأن نزع ملكية العقارات للمنفعة العامة

ولائحته التنفيذية ؛

وعلى قرار رئيس الجمهورية رقم ٢٧٩ لسنة ٢٠١٨ بالتفويض فى بعض الاختصاصات ؛

وبناءً على ما عرضه وزير النقل ؛

### قرر:

#### ( المادة الأولى )

يُعتبر من أعمال المنفعة العامة مشروع إنشاء نظام البنية المعلوماتية لنهر النيل

RIS فى نطاق محافظة الجيزة .

#### ( المادة الثانية )

يُستولى بطريق التنفيذ المباشر على الأرض اللازمة لتنفيذ المشروع المشار إليه

فى المادة السابقة ، والمبين موقعها ومساحتها وحدودها وأسماء ملاكها الظاهرين

بالمذكرة الإيضاحية والخريطة المساحية والكشف المرفقين .

#### ( المادة الثالثة )

يُنشر هذا القرار فى الجريدة الرسمية .

صدر برئاسة مجلس الوزراء فى ١٤ رمضان سنة ١٤٤٤ هـ

( الموافق ٥ أبريل سنة ٢٠٢٣ م ) .

رئيس مجلس الوزراء

دكتور/ مصطفى كمال مدبولى

## وزارة النقل

### مذكرة إيضاحية

لقرار رئيس مجلس الوزراء

بشأن إضفاء صفة النفع العام على مشروع إنشاء

نظام البنية المعلوماتية لنهر النيل RIS

فى إطار خطة وزارة النقل لتطوير النقل النهري باعتباره أحد أهم وسائل النقل التى

تتميز عن وسائل النقل الأخرى بالعديد من المزايا من أهمها الآتى :

انخفاض تكلفة التشغيل والصيانة .

أكثر أماناً وأقل فى عدد الحوادث وأقل استهلاكاً للطاقة .

انخفاض الانبعاثات الملوثة للبيئة .

القدرة على نقل الحمولات ذات الأطوال والأوزان غير النمطية .

تقوم وزارة النقل ممثلة فى الهيئة العامة للنقل النهري بتنفيذ مشروع إنشاء نظام

البنية المعلوماتية لنهر النيل RIS وإنشاء شبكة مراقبة وتحكم مركزى لمراقبة الطرق

الملاحية على مدار الساعة متضمناً إقامة محطة للرصد والتتبع (محطة تصحيح

الخطأ المكانى) بمحافظة الجيزة تحتاج إلى نزع ملكية قطعة أرض بمساحة حوالى

(١٥) قيراطاً .

ورد تقرير استشارى الهيئة المصرية العامة للمساحة متضمناً قيمة التعويض

المبدئى المقرر لنزع الملكية المطلوبة للمشروع والمقدر بنحو (٥ , ١) مليون جنيه

(مرفق رقم ١) .

مرفق لسيادتكم طيه :

كشف معتمد من مديرية المساحة بالجيزة وممهور بخاتم شعار الجمهورية لأسماء

الملاك الظاهرين للأرض المطلوب نزع ملكيتها لصالح المشروع (مرفق رقم ٢) .

خريطة مساحية معتمدة تتضمن الجزء المطلوب نزع ملكيته لصالح المشروع  
(مرفق رقم ٣) .

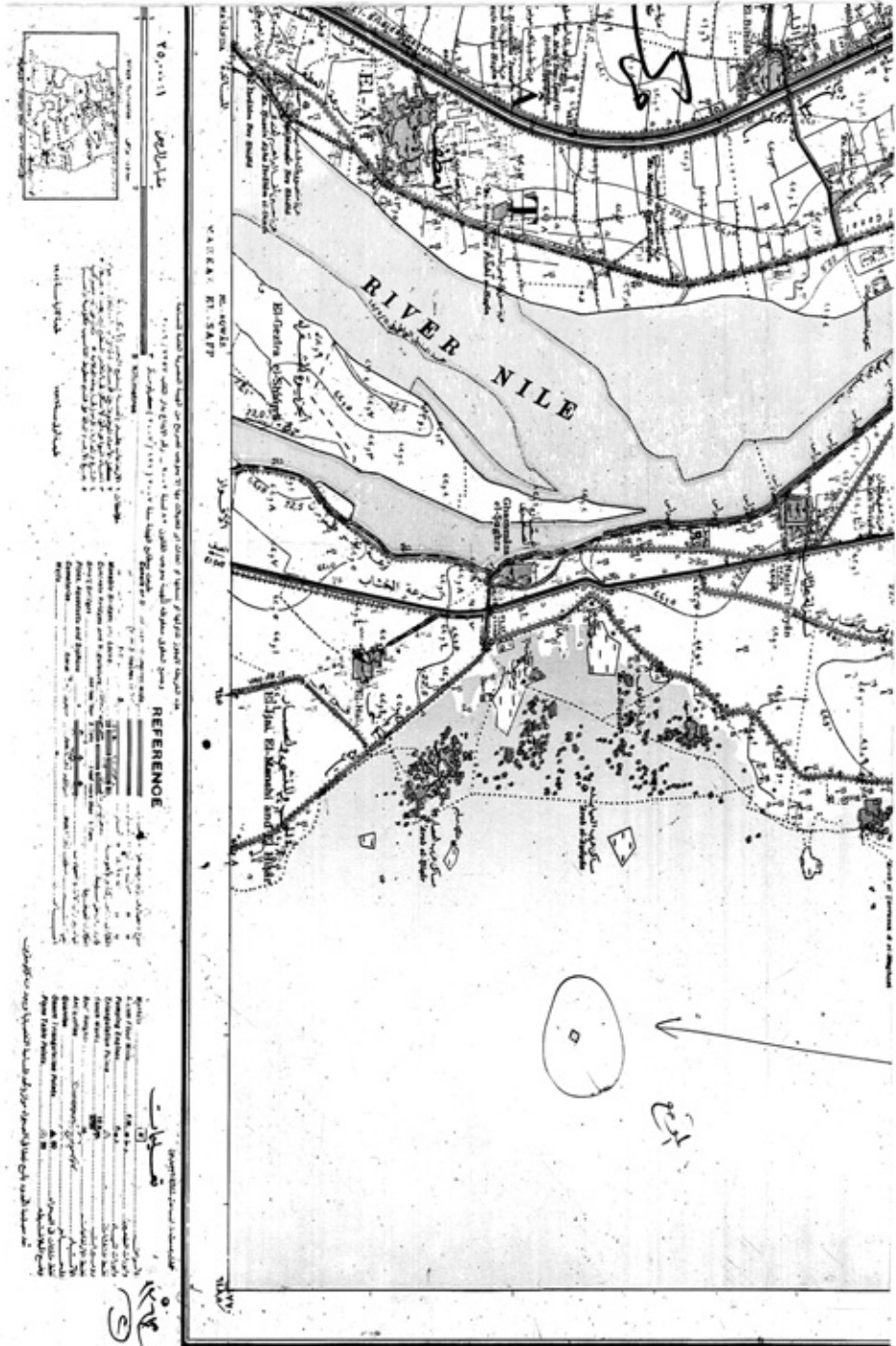
وفى ضوء ما تقدم ، نتشرف بأن نرفق طيه مشروع قرار رئيس مجلس الوزراء بشأن  
الموافقة على إضفاء صفة النفع العام على مشروع إنشاء نظام البنية المعلوماتية لنهر  
النيل RIS فى نطاق محافظة الجيزة والاستيلاء بطريق التنفيذ المباشر على الأرض  
اللازمة لتنفيذ المشروع وذلك على النحو الموضح بعاليه .

وتفضلوا بقبول فائق الاحترام

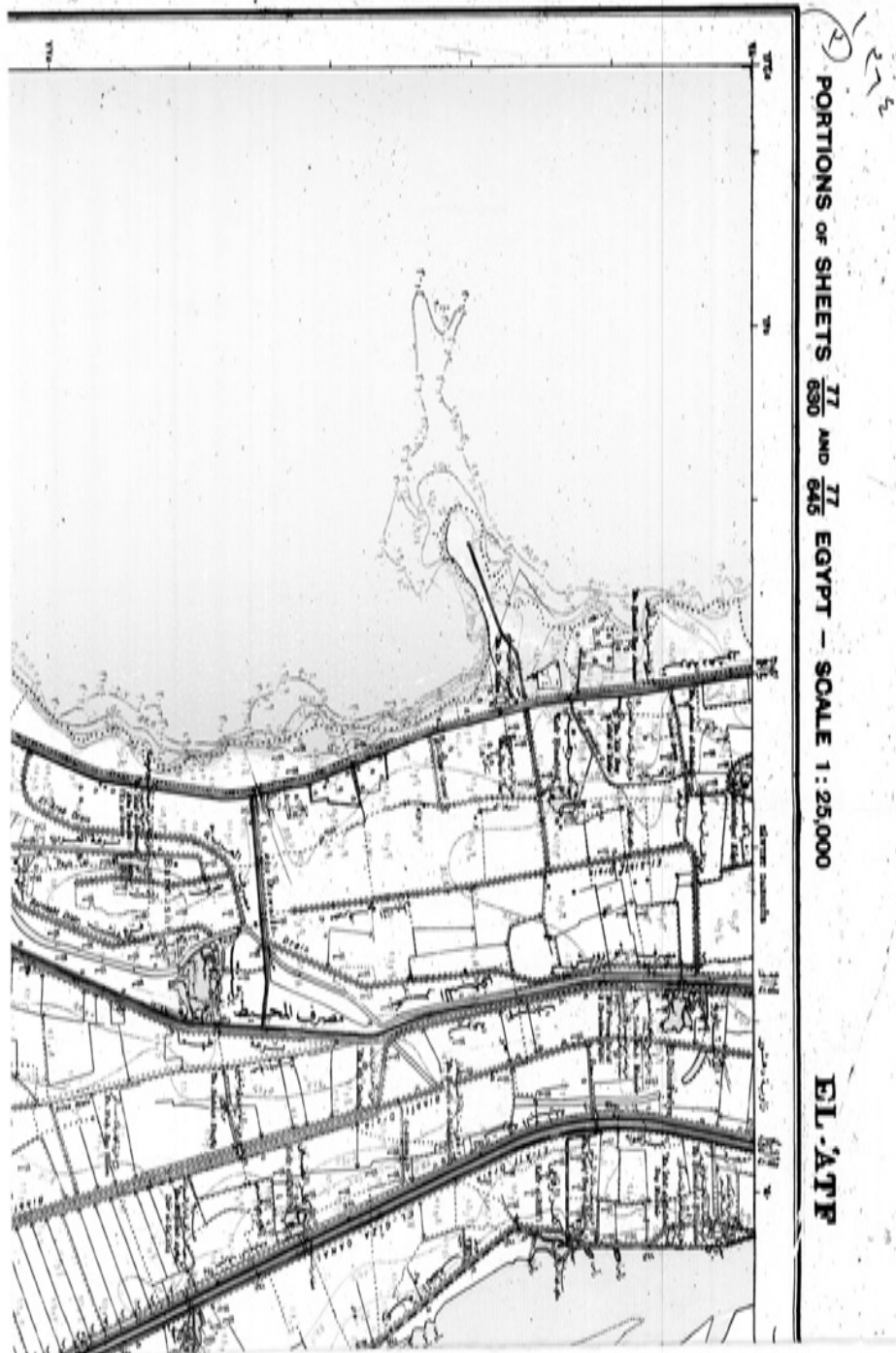
وزير النقل

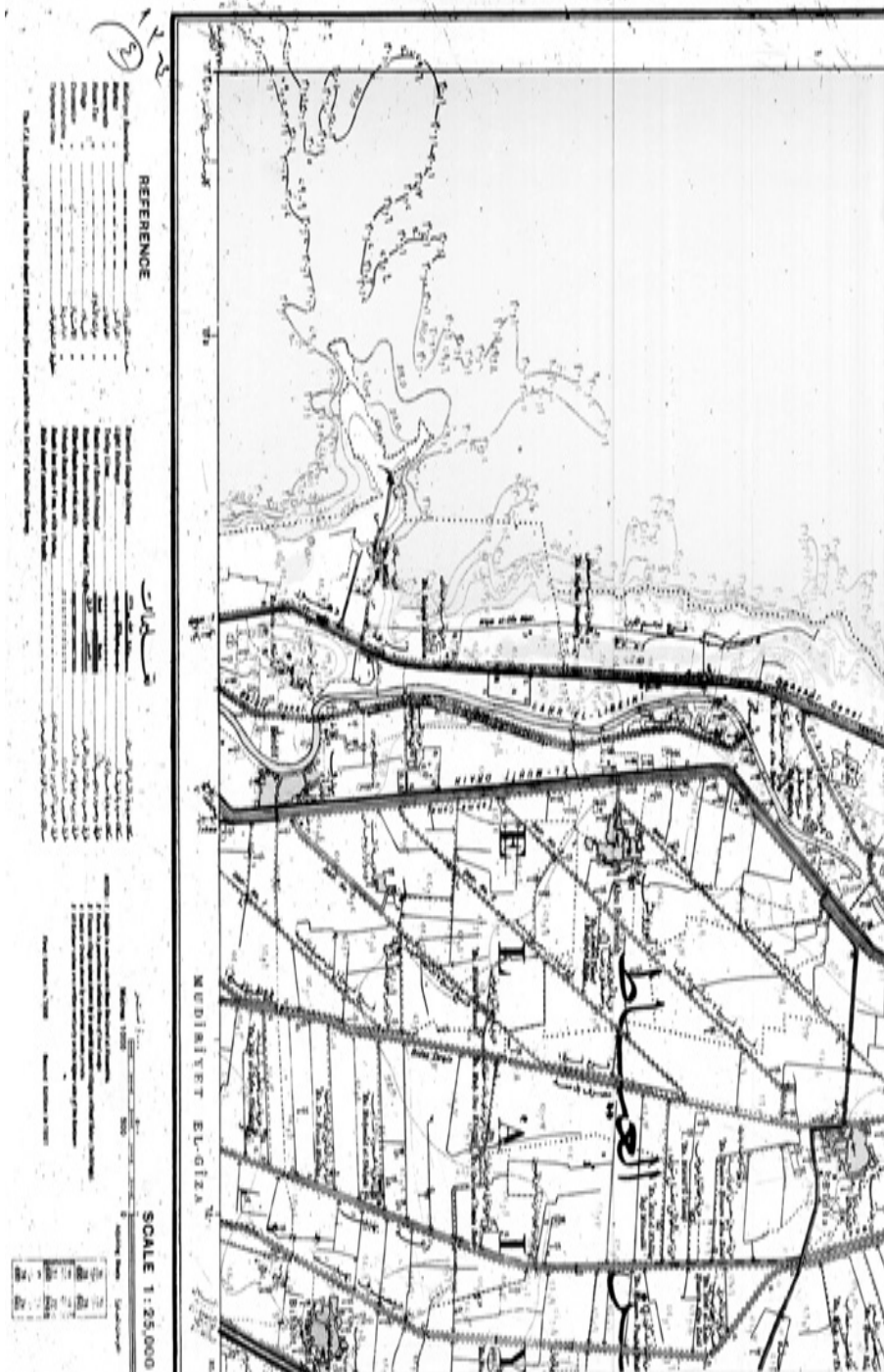
**فريق / كامل عبد الهادى الوزير**











الهيئة المصرية العامة للمطابع  
مديرية المطبعة بالجيزة  
مكتب المشروع

٢٠٢٣/٥/٦  
كشف حصر أسماء الملائك الظاهرين للواقع المقترح لإقامة مشروع النسخة المملوكية  
لنسخ النسخ

مسجل	القاحية	الحوض	رقم القطعة	المساح		المالك	المستاجر
				م	د		
١				١٢	١٥	أحمد عبد الظاهر فرنان عبد الكريم	
خارج نطاق الصف							

٢٠٢٣/٥/٦

٢٠٢٣/٥/٦

طبعت بالهيئة العامة لشئون المطابع الأميرية

رئيس مجلس الإدارة

محاسب / أشرف إمام عبد السلام

رقم الإيداع بدار الكتب ٦٥ لسنة ٢٠٢٣

٧٠٩ - ٢٠٢٣/٥/٦ - ٢٠٢٢/٢٥٩٤٦